



Commune de Saint-Cyr-sur-Menthon
Etude diagnostique des réseaux d'assainissement et schéma directeur d'assainissement
Fiche synthèse - Système d'assainissement

1

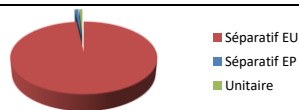
Bassin de collecte

Ville concernée : Saint-Cyr-sur-Menthon
Nom du système d'assainissement : Chef-lieu

Analyse des collecteurs

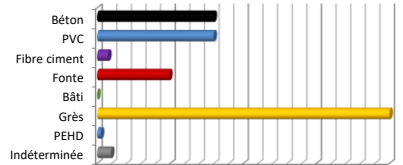
Type de réseau (hors fossé et réseau inconnu et réseau industriel)

Réseau	Total (m)	%
Séparatif EU	16 798	98.2%
Séparatif EP	173	1.0%
Unitaire	142	0.8%
Total	17 112	100.0%



Nature des collecteurs (hors fossé et réseau inconnu et réseau industriel)

Nature	Séparatif EU (m)	Séparatif EP (m)	Unitaire (m)	Total (m)	%
Béton	3 039	16	130	3 185	18.6%
PVC	3 159	12	12	3 183	18.6%
Fibre ciment	300	0	0	300	1.8%
Fonte	1 969	0	0	1 969	11.5%
Bâti	0	0	0	0	0.0%
Grès	7 997	0	0	7 997	46.7%
PEHD	65	36	0	100	0.6%
Indéterminée	269	110	0	378	2.2%
Total	16 798	173	142	17 112	100.0%



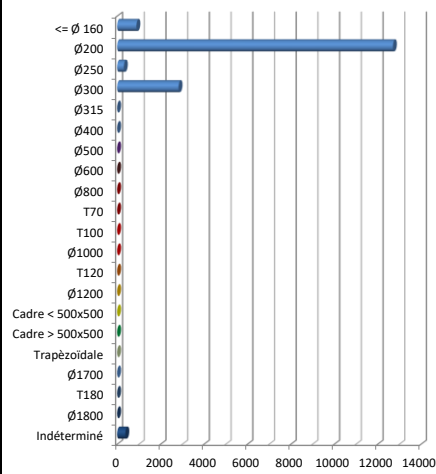
Type d'écoulement (hors fossé et réseau inconnu et réseau industriel)

Écoulement	Séparatif EU (m)	Séparatif EP (m)	Unitaire (m)	Total (m)	%
Gravitaire	16 354	173	142	16 668	97.4%
Refolement	444	0	0	444	2.6%
Total	16 798	173	142	17 112	100.0%

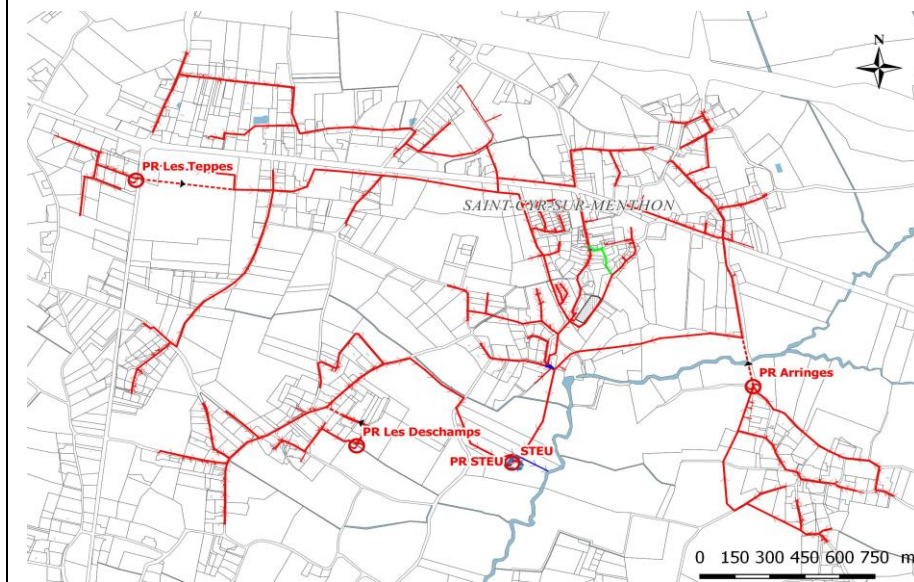


Diamètre des collecteurs (hors fossé et réseau inconnu et réseau industriel)

Diamètre	Séparatif EU (m)	Séparatif EP (m)	Unitaire (m)	Total (m)	%
<= Ø 160	888	0	0	888	5.2%
Ø200	12 658	36	12	12 706	74.3%
Ø250	181	0	130	310	1.8%
Ø300	2 802	28	0	2 830	16.5%
Ø315	0	0	0	0	0.0%
Ø400	0	0	0	0	0.0%
Ø500	0	0	0	0	0.0%
Ø600	0	0	0	0	0.0%
Ø800	0	0	0	0	0.0%
T70	0	0	0	0	0.0%
T100	0	0	0	0	0.0%
Ø1000	0	0	0	0	0.0%
T120	0	0	0	0	0.0%
Ø1200	0	0	0	0	0.0%
Cadre < 500x500	0	0	0	0	0.0%
Cadre > 500x500	0	0	0	0	0.0%
Trapézoïdale	0	0	0	0	0.0%
Ø1700	0	0	0	0	0.0%
T180	0	0	0	0	0.0%
Ø1800	0	0	0	0	0.0%
Indéterminé	269	110	0	378	2.2%
Total	16 798	173	142	17 112	100.0%



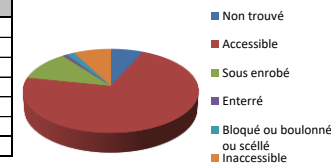
Localisation



Analyse des regards

Caractéristiques des regards de visite

Accessibilité	Séparatif EU	Séparatif EP	Unitaire	Autre	Total	%
Non trouvé	20	0	0	0	20	7%
Accessible	214	0	4	0	218	72%
Sous enrobé	34	0	0	0	34	11%
Enterré	3	0	0	0	3	1%
Bloqué ou bouchonné ou scellé	5	0	1	0	6	2%
Inaccessible	23	0	0	0	23	8%
Total sur regards repérés	299	0	5	0	304	100%
TOTAL	299	0	5	0	304	



Ouvrages particuliers

Inventaire

Poste de refolement	4
Déversoir d'orage	0
dont déversoir suivi	0
Maillage	0

Déshuileur	0
Bac dégraisseur	0
Dessableur	0
Bassin d'orage	0

Canal de comptage	1
Unité de prétraitement	0
Unité de traitement	1